















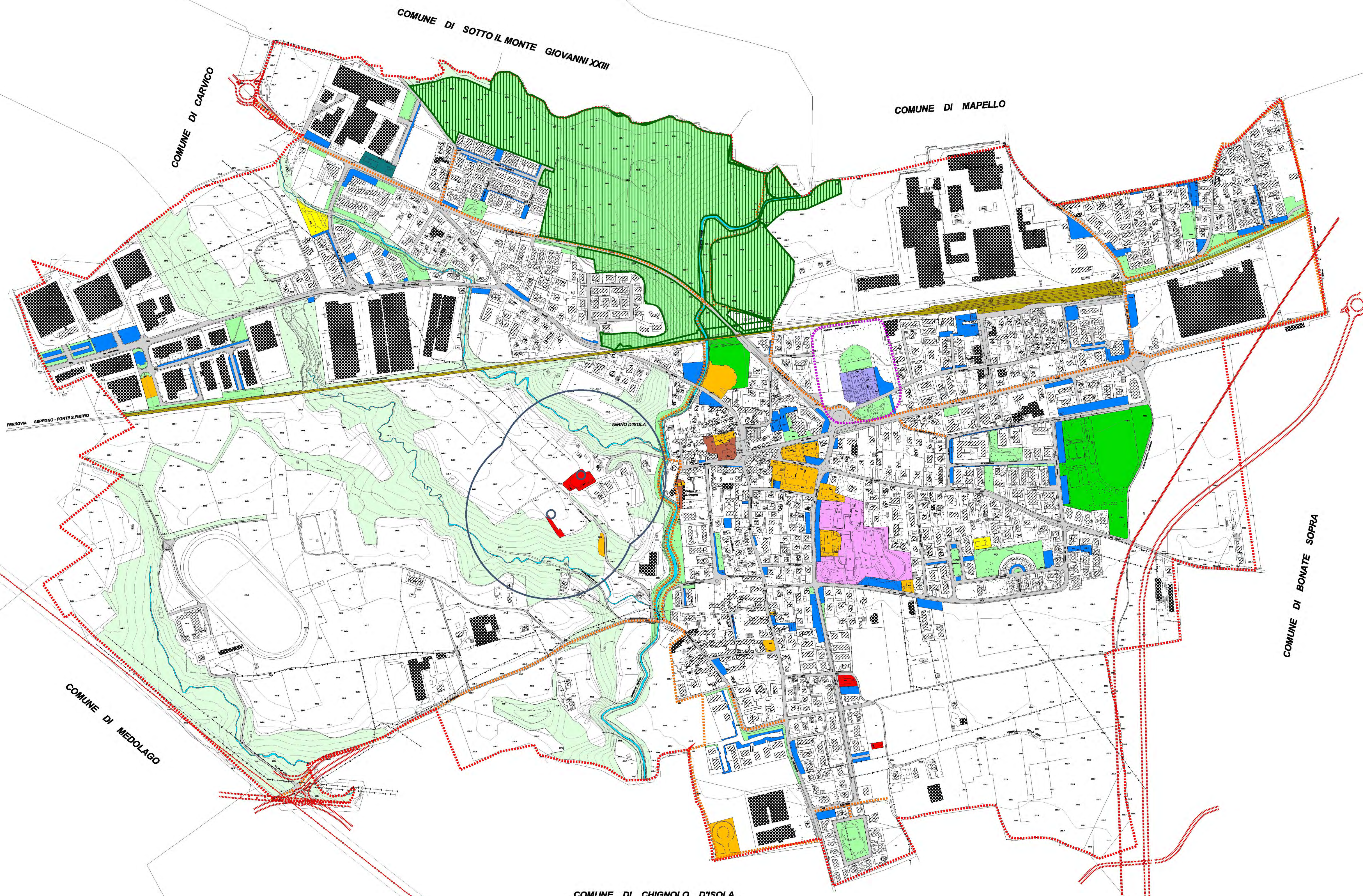


**LEGENDA**

-  Confine amministrativo
-  Percorsi ciclopedonali esistenti
-  Rispetto cimiteriale
-  Tracciato Alta Tensione - 132 kV
-  DpA - Linea Alta Tensione
-  Salvaguardia captazioni idropotabili (D.Lgs. 152/2006 )  
(zona di tutela assoluta: r = 10 m dalla captazione)
-  Salvaguardia captazioni idropotabili (D.Lgs. 152/2006 )  
(zona di rispetto: r = 200 m dalla captazione)
-  Corsi d'acqua
-  Tessuto di interesse naturalistico
-  Parco del Camandellino
- IL SISTEMA DEI SERVIZI ESISTENTI**
-  Attrezzature per l'istruzione
-  Attrezzature pubbliche
-  Attrezzature pubbliche e sicurezza
-  Cimitero
-  Attrezzature private di uso pubblico e interesse privato
-  Parcheggi d'uso pubblico
-  Verde pubblico attrezzato
-  Verde pubblico attrezzato per impianti sportivi
-  Impianti tecnologici
-  Distributore carburante
-  Rete viaria
-  Ferrovia



**COMUNE DI TERNO D'ISOLA**  
Via Casolini 7  
24030 Terno d'Isola (Bg)

**PIANO DI GOVERNO DEL TERRITORIO**

**DOCUMENTO DI PIANO - ART. 8 L.R. 12/2005**

TAVOLA <b>D05</b>		QUADRO CONOSCITIVO - ANALISI URBANA <b>IL SISTEMA DEI SERVIZI LOCALI</b>
DATA Maggio 2012	SCALA 1:5.000	Adottato dal Consiglio Comunale con delibera n° 51 del 09/11/2011 Approvato dal Consiglio Comunale con delibera n° 19 del 16/04/2012
PROGETTAZIONE		<b>A.T.I. ENGINEERING S.R.L.</b> Sede: 20060 Gessate (MI) Ufficio amministrativo e tecnico: Via G. Marconi 22 - 24041 Brembate (BG) P.I./C.F. 06140870969 Tel. e Fax 035802964 E-mail atengineeringsti@libero.it
PROGETTISTA DOT. COSIMO CAPUTO Pianificatore Territoriale	COLLABORATORI Dott. Ilaria Mazzoleni - Naturalista Dott. Paola Fabbietti - Pianificatore Territoriale Dott. Paolo Motta - Architetto	