

















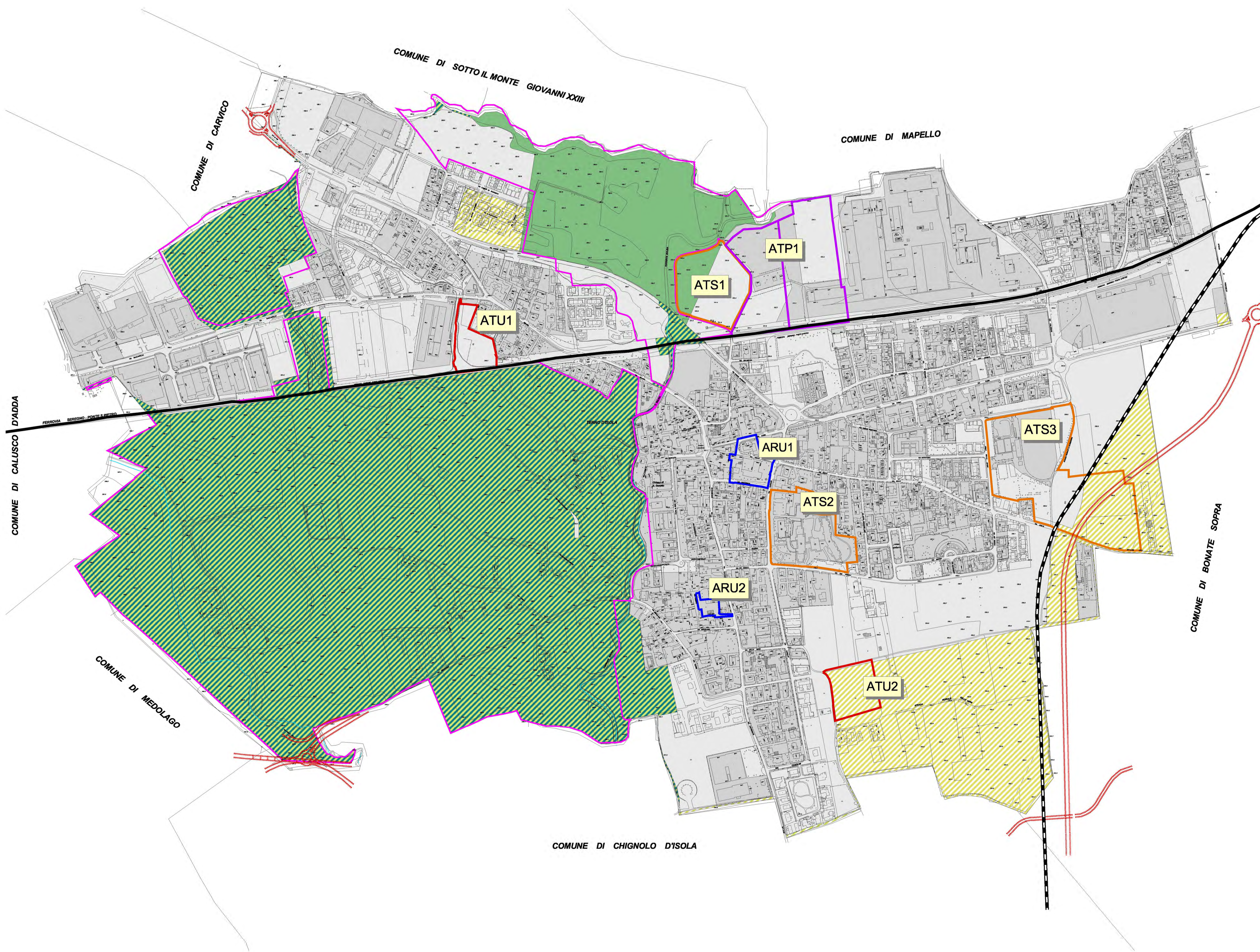
LEGENDA

TAVOLA E2.2. DEL P.T.C.P. DELLA PROVINCIA DI BERGAMO

-  Linee ferroviarie esistenti
-  Linee ferroviarie di previsione
-  Strade primarie di previsione
-  Gallerie di previsione
-  Corsi d'acqua
-  Aree urbanizzate
-  Aree con fenomeni urbanizzativi in atto o previste o prevalentemente inedificate, di immediato rapporto con i contesti urbani (art. 62)
-  Aree verdi previste dalla pianificazione locale e confermate come elementi di rilevanza paesistica (art. 67)
-  Aree agricole con finalita' di protezione e conservazione (art. 65)
-  Contesti di elevato valore naturalistico e paesistico (art. 54)
-  Ambiti di opportuna istituzione di P.L.I.S. (art. 71)
-  PLIS

AZIONI DI PIANO

-  ARU - Ambito di Recupero Urbano
-  ATU - Ambito di Trasformazione Urbana residenziale
-  ATS - Ambito di Trasformazione dei Servizi
-  ATP - Ambito di Trasformazione Produttivo



COMUNE DI TERNO D'ISOLA

Via Casolini 7
24030 Terno d'Isola (Bg)

PIANO DI GOVERNO DEL TERRITORIO

DOCUMENTO DI PIANO - ART. 8 L.R. 12/2005

<p>TAVOLA F01</p>	<p>SCENARIO DI RIFERIMENTO VERIFICA DI COMPATIBILITA' DELLE AZIONI DI PIANO CON IL P.T.C.P. COMPATIBILITA' CON IL SISTEMA PAESISTICO-AMBIENTALE DEL P.T.C.P.</p>	
<p>DATA Maggio 2012</p>	<p>SCALA 1:5.000</p>	<p>Adottato dal Consiglio Comunale con delibera n° 51 del 09/11/2011 Approvato dal Consiglio Comunale con delibera n° 19 del 16/04/2012</p>
<p>PROGETTAZIONE</p>		<p>A.T.I. ENGINEERING S.R.L. Sede: 20060 Gessate (MI) Ufficio amministrativo e tecnico: Via G. Marconi 22 - 24041 Brembate (BG) P.I./C.F. 06140070969 Tel. e Fax 0358022644 E-mail atiengineering@libero.it</p>
<p>PROGETTISTA DOT. COSIMO CAPUTO Pianificatore Territoriale</p>	<p>COLLABORATORI Dot. Ilaria Mazzoleni - Naturalista Dot. Paola Fabbietti - Pianificatore Territoriale Dot. Paola Motta - Architetto</p>	