







# LEGENDA



## Vincoli derivanti dalla pianificazione di bacino

-  Area a pericolosità di esondazione elevata (Eb)
-  Area a pericolosità di esondazione moderata (Em)

## Vincoli di carattere idraulico e idrogeologico

-  Limite di inedificabilità distanza 10 m (fascia di rispetto del reticolo idrico maggiore)
-  Limite di inedificabilità distanza 10 m (fascia di rispetto del reticolo idrico minore)
-  Salvaguardia captazioni idropotabili (D.Lgs. 152/2006) (zona di tutela assoluta: r = 10 m dalla captazione)
-  Salvaguardia captazioni idropotabili (D.Lgs. 152/2006) (zona di rispetto: r = 200 m dalla captazione)

## Ambiti di particolare interesse geologico-naturalistico

-  Aree di rilevanza geomorfologica
-  Confine comunale

## Note

Il vincolo idraulico (fasce di rispetto dei corsi d'acqua) è segnato in modo indicativo e deve essere sempre definito sul terreno considerando una distanza di 10 m dagli orli sommitali delle sponde

	<b>Comune di Terno d'Isola</b> Provincia di Bergamo
--	--

**Componente geologica, idrogeologica e sismica del Piano di Governo del Territorio ai sensi della L.R. 11-03-2005 n. 12**



# CARTA DEI VINCOLI

Dott. Geol. Alessandro Chiodelli  
Via Garibaldi, 4 - 24030 Mozzo (BG)  
Cellulare: 338-9041561  
Mail: alechiodelli@yahoo.it

maggio 2011

**Scala 1:5.000 Tavola 5**

